

Znak: ZDKI.6727.209.2018

## WYPIS Z PLANU ZAGOSPODAROWANIA PRZESTRZENNEGO O PRZEZNACZENIU TERENU

**WNIOSKODAWCA:** Urząd Gminy w Paradyżu  
ul. Konecka 4  
26-333 Paradyż

**CEL WYDANIA WYPISU:** Do celów służbowych

**TEREN INWESTYCJI, NR DZIAŁKI: Wójcin B**, działki ozn. nr ewid. 558, 534, 535, 536, 537, 538, 539, 540, 541, 542, 543, 544, 545, 546, 547, 548 gm. Paradyż.

Zgodnie z miejscowym planem zagospodarowania przestrzennego części Gminy Paradyż obejmującym obszary w obrębach wsi: Kazimierzów, Popławy Kol., Feliksów, Honoratów, Mariampol, Bogustawy, Wójcin A, Wójcin B, Wójcin, Podgaj, Krasik, Irenów, Joaniów, Stanisławów, Adamów, Solec, Dorobna Wola, Stawowice Kol., Stawowice, Grzymałów, Stawowiczki, Daleszewice, Wielka Wola, Alfonsów, Sylwerynów oprócz działek o numerach ewidencyjnych 58/1, 58/2, 59/1, 59/2 oraz część działki o nr 57; Paradyż oprócz działek z obrębu geodezyjnego Dąbrówka o numerach ewidencyjnych 219/1, 219/2, 221, 222; Przyłek oprócz obszaru między odnogami rzeki Czarnej, zatwierdzonym Uchwałą Nr XXXV/154/2005 Rady Gminy Paradyż z dnia 25 listopada 2005 roku (Dz. Urz. Woj. Łódzkiego z 2006 r. Nr 66, poz. 585) oraz uchwałą z dnia 28 grudnia 2012 r. w sprawie uchwalenia zmiany miejscowego planu zagospodarowania przestrzennego obejmującego fragment obszaru sołectwa Wójcin A, sołectwa Krasik, sołectwa Wójcin w/w działka/ki/ znajduje/ją/ się na terenach:

Przeznaczenie podstawowe:

- działka nr ewid. 558 – droga gminna GD18(L);
- działki nr ewid. 534, 535, 536, 537, 538, 539, 540, 541, 542, 543, 544, 545, 546, 547, 548 – tereny zabudowy produkcyjno-przemysłowej (2P);

Z up. Wójta Gminy

INSPEKTOR

mgr inż. Adam Król

Załączniki:

Wypis z Uchwały Nr XXXV / 154 / 2005;

Uchwała z dnia 28 grudnia 2012 r. w sprawie uchwalenia zmiany miejscowego planu zagospodarowania przestrzennego obejmującego fragment obszaru sołectwa Wójcin A, sołectwa Krasik, sołectwa Wójcin

Nie podlega opłacie skarbowej na podstawie art. 7 pkt. 3 ustawy o opłacie skarbowej z dnia 16 listopada 2006 r. (tekst jedn.: Dz. U. z 2016 r. poz. 1827 ze zmianami)

**Biuro Projektowe Anna Andrzejczak**  
**Plac Zwycięstwa 2**  
**90-312 Łódź**


## **WARUNKI TECHNICZNE NR 18/2018**

### **przyłącza wodociągowego**

**Wójt Gminy Paradyż** wyraża zgodę na wykonanie przyłącza wodociągowego zasilającego w wodę tereny inwestycyjne po spełnieniu niżej wymienionych warunków:

1. Na przedmiotowe przyłącze wodociągowe należy przedłożyć dokumentację zgodną z obowiązującymi przepisami;
2. Przyłącze wodociągowe zaprojektować z rur PE  $\Phi$  225, do istniejącej sieci zlokalizowanej na działce oznaczonej nr ewid. 558 w obrębie Wójcina B;
3. Urządzenie pomiarowe winno być zainstalowane w miejscu łatwo dostępnym oraz zabezpieczonym przed zamrażaniem;
4. Wszystkie materiały użyte do wykonania przyłącza wodociągowego muszą spełniać wymagania przepisów normatywnych i posiadać atesty do wbudowania w budownictwie polskim;
5. Przyłącze wodociągowe należy zaprojektować w oparciu o ustawę z dnia 7 lipca 1994 r. – Prawo budowlane (Dz. U. z 2017 r., poz. 1332) oraz w oparciu o ustawę z dnia 7 czerwca 2001 r. o zbiorowym zaopatrzeniu w wodę i odprowadzaniu ścieków (Dz. U. z 2017 r. poz. 328);
6. **Wykonanie przyłącza wodociągowego powinno być poprzedzone zgłoszeniem robót do Wójta Gminy Paradyż;**
7. **Na prowadzenie prac budowlanych i lokalizację przyłącza na terenie nie będącym własnością Inwestora należy uzyskać zgodę właściciela tego terenu.**
8. **W przypadku wejścia w pas drogowy należy uzyskać zezwolenie od zarządcy drogi na zajęcie pasa drogowego. W przypadku drogi gminnej przyłącze należy wykonać przewiertem sterowanym w rurze osłonowej;**
9. **Po wykonaniu przyłącza wodociągowego należy poddać inwentaryzacji przez uprawnionego geodetę oraz sporządzić protokół odbioru robót podpisany przez osobę uprawnioną;**
10. **Przy projektowaniu przyłącza wodociągowego należy przestrzegać odległości przewodów od obiektów budowlanych, linii telekomunikacyjnych, linii elektrycznych, w miejscach skrzyżowania z istniejącym uzbrojeniem terenu przyłącze prowadzić w rurze ochronnej, z zachowaniem szczególnej ostrożności;**
11. **W przypadku uszkodzenia istniejącej infrastruktury wszelkie koszty ponosi wykonawca robót.**
12. **Zagłębienie przewodów w gruncie winno uwzględniać strefę przemarzania gruntów wg PN, projekt powinien określać grubość podsypki pod przewody, a grunt użyty do podsypki powinien odpowiadać wymaganiom projektowym wg PN;**
13. **Po wybudowaniu przyłącza należy niezwłocznie zgłosić się do UG w Paradyżu w celu zawarcia umowy na dostawę wody. Do zawarcia umowy niezbędny jest dokument stwierdzający tytuł prawny do nieruchomości oraz protokół odbioru robót zatwierdzony przez osobę uprawnioną.**

Niniejsze warunki tracą ważność po upływie 2 lat od daty wydania.



Paradyż, 08.10.2018 r.

Znak: ZDKI.7230.13.2018.01

## DECYZJA

Na podstawie art. 39 ust. 3, 3a i 5 ustawy z dnia 21 marca 1985 r. o drogach publicznych (Dz. U. z 2017 r., poz. 2222 ze zmianami) oraz art. 104 ustawy z dnia 14 czerwca 1960 r. Kodeks postępowania administracyjnego (tekst jedn. Dz. U. z 2017 r. poz. 1257 ze zmianami), zwanej dalej „K. p. a.” po rozpatrzeniu wniosku złożonego przez panią Elżbietę Andrzejczak w sprawie uzyskania pozwolenia na lokalizację sieci wodociągowej w pasie drogi gminnej oznaczonej nr ewid. działki 558 w obrębie geod. Wójcin B

### zezwałam

Elżbiecie Andrzejczak reprezentującej Biuro Projektowe Anna Andrzejczak z siedzibą ul. Plac Zwycięstwa 2, 90-312 Łódź na lokalizację obiektu budowlanego – sieci wodociągowej w pasie drogowym drogi gminnej oznaczonej nr ewid. działki 588 w obrębie geod. Wójcin B pod następującymi warunkami:

- a) Sieć wodociągową należy wykonać przeciskiem w rurze osłonowej pod drogą gminną działka nr ewid. 588 w obrębie geod. Wójcin B. Szczegóły rozwiązań technicznych powinny być zgodne z aktualnymi normami oraz przepisami prawa budowlanego;
- b) W miejscach skrzyżowań projektowanej instalacji z istniejącą infrastrukturą należy zastosować rury osłonowe;
- c) Wykonawca robót jest zobowiązany do odtworzenia na swój koszt poprzedniego stanu działek, które zostały naruszone podczas prac;
- d) W przypadku uszkodzenia istniejącej infrastruktury wszelkie koszty ponosi wykonawca robót;
- e) Roboty wykonane będą przy zastosowaniu odpowiedniego oznakowania w celu zachowania bezpieczeństwa;
- f) Jeżeli budowa, przebudowa lub remont drogi będą wymagały przełożenia przyłącza, o którym mowa w pkt. a, koszty przełożenia ponosi wnioskodawca.

## UZASADNIENIE

Zgodnie z art. 107 § 4 K. p. a. odstępuje się od uzasadnienia decyzji, gdyż uwzględnia ona w całości żądania strony.

## POUCZENIE

Od niniejszej decyzji służy odwołanie do Samorządowego Kolegium Odwoławczego w Piotrkowie Tryb. za pośrednictwem Wójty Gminy Paradyż, w terminie 14 dni od daty jej doręczenia.

W trakcie biegu terminu do wniesienia odwołania strona może zrzec się prawa do wniesienia odwołania wobec tutejszego organu tj. organu administracji publicznej, który wydał decyzję.

Z dniem doręczenia organowi administracji publicznej oświadczenia o zrzeczeniu się prawa do wniesienia odwołania przez ostatnią ze stron postępowania, decyzja staje się ostateczna i prawomocna.



### Otrzymują:

1. Elżbieta Andrzejczak
2. a. a.

Paradyż, dnia 08.10.2018 r.

Znak: ZDKI.7012.01.2018.01

**Biuro Projektowe Anna Andrzejczak**  
**Plac Zwycięstwa 2**  
**90-312 Łódź**

W odpowiedzi na pismo z dnia 03.05.2018 r. w sprawie uzgodnienia przebiegu trasy wodociągu, informuję, że Gmina Paradyż nie wnosi uwag.



Otrzymują:

1. Adresat
2. a. a.

**ODPIS PROTOKOŁU Z NARADY KOORDYNACYJNEJ**  
**nr GN.V.6630.1.77.2018 z dnia 17.10.2018r.**  
**w przedmiocie usytuowania projektowanych sieci uzbrojenia terenu**

Sporządzono na podstawie ustawy z dnia 17 maja 1989 r. Prawo geodezyjne i kartograficzne art.28b i art. 28ba (t.j. Dz.U. z 2017 poz. 2101) w związku z wnioskiem otrzymanym dnia 08.10.2018r.

1. Sposób i miejsce przeprowadzenia narady: **zebranie uczestników narady w budynku Starostwa Powiatowego w Opocznie ul. Kwiatowa 1a, pokój C15**
2. Opis przedmiotu narady: **sieć wodociągowa**  
lokalizacja: **gm. Paradyż, obręb Wójcin B, dz. nr 558,534-548**
3. Wnioskodawca: **Biuro Projektowe**  
**Anna Andrzejczak**  
**ul. Zgierska 75/81 m. 59**
4. Inwestor: **Gmina Paradyż**  
**ul. Konecka**  
**26-333 Paradyż**
5. Przewodniczący narady koordynacyjnej: **Joanna Orłowska – Podinspektor w Wydziale Geodezji, Kartografii, Katastru i Gospodarki Nieruchomościami**
6. **Stanowiska uczestników narady koordynacyjnej:**

Wydział Administracji Architektoniczno-Budowlanej Starostwa Powiatowego w Opocznie –  
Waldemar Kacprzak – **bez uwag**

Zarząd Dróg Powiatowych w Opocznie - **Przedstawiciel - nie stawił się**

PGE Dystrybucja S.A. Oddział Łódź, Rejon Energetyczny Tomaszów Maz. – **Przedstawiciel – nie stawił się**

Orange Polska S.A. – Mirosław Gajewski - **uwagi:**

- **W miejscach skrzyżowań z urządzeniami telekomunikacyjnymi prace prowadzić ręcznie z zachowaniem szczególnej ostrożności zgodnie z obowiązującymi przepisami techniczno – budowlanymi.**
- **W miejscach skrzyżowań z doziemną siecią OPL stosować na niej rurę osłonową dwudzielną.**
- **W przypadku nie zastosowania się do w/w uwag całość kosztów związanych z usunięciem ewentualnych awarii oraz zabezpieczeniem istniejących urządzeń telekomunikacyjnych ponosi Inwestor (Wykonawca).**

PSG Sp. z o.o. Oddział Zakład Gazowniczy w Łodzi Gazownia w Piotrkowie Trybunalskim –  
Wiesław Kałużny – **uwagi:**

inż. ELŻBIETA ANDRZEJCZAK  
Rzecznik w zakr. wodociągowa - kanał  
Upr. w specjalności inst. inżynierii  
upr nr GP II 460-83 76, 237-66 Wł. 1.62 W.M.  
w zakr. sieci i inst. sanit. oraz ochr. środow.

- PSG Sp. z o.o. - prace ziemne w obrębie sieci gazowej należy wykonać ręcznie, o terminie realizacji należy powiadomić Rejon Dystrybucji Gazu 97-300 Piotrków Tryb. ul. Krakowskie Przedmieście 112 tel. 44 4495452, 6495680, najpóźniej 7 dni przed rozpoczęciem robót.

- PSG Sp. z o.o. - prace należy wykonać pod nadzorem służb PSG, Rejon Dystrybucji Gazu w Piotrkowie Tryb. ul. Krakowskie Przedmieście 112, tel. 44 6495452, 6495680.

Urząd Gminy w Paradyżu – Adam Król - **bez uwag**

Wnioskodawca - **nie stawił się**

Przewodniczący narady koordynacyjnej – Joanna Orłowska – **bez uwag**

Odpis sporządził:

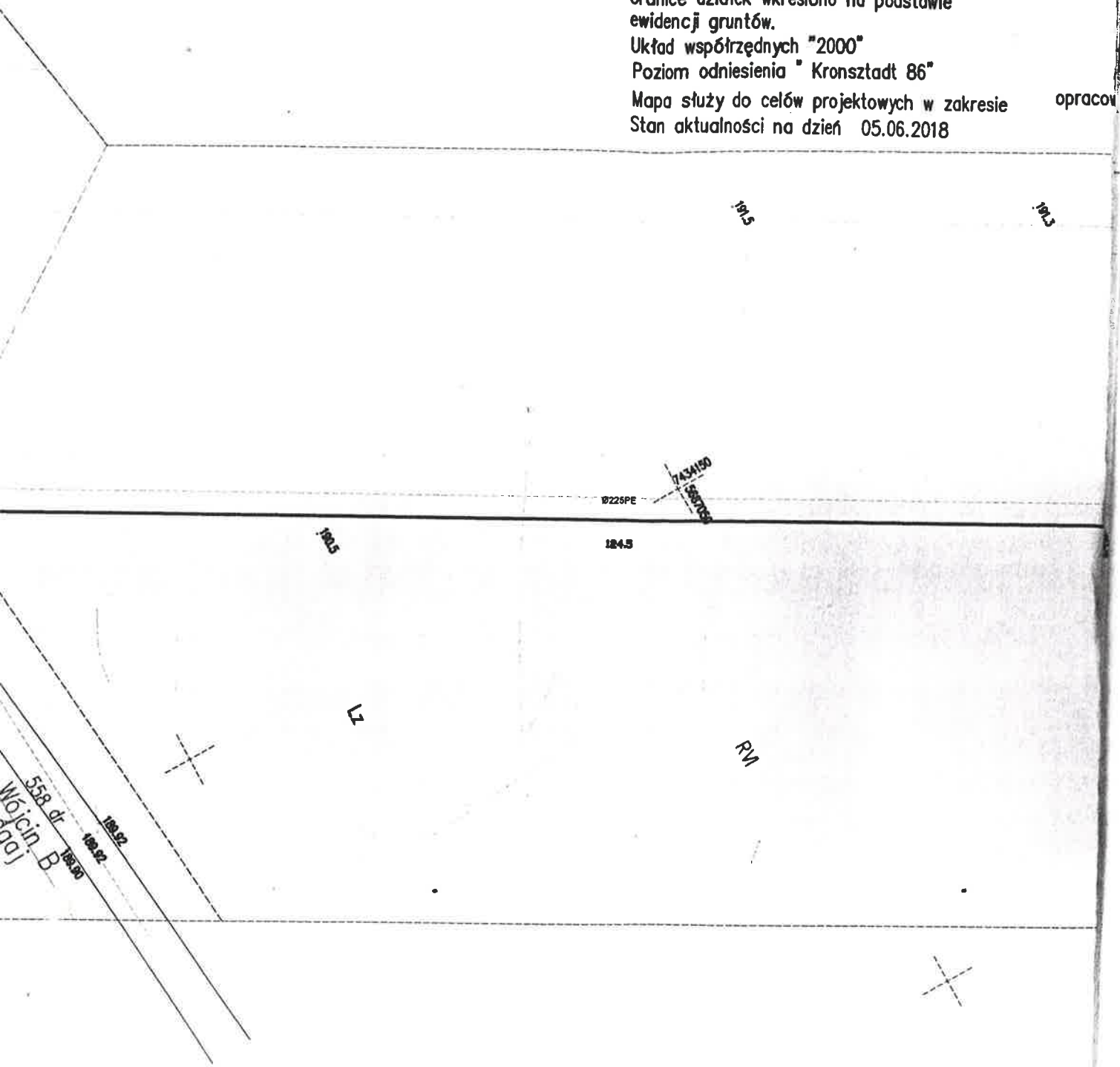
z up. Starosty

*mgr Joanna Orłowska*  
PODINSPEKTOR  
w Wydział Geodezji, Kartografii, Katastru  
i Gospodarki Nieruchomościami

inż. ELŻBIETA ANDRZEJCZAK  
Rzecznik w zakr. wodociągów : kana.  
Upr. w specjalności inst.-inżynierskiej  
upr.nr GP II 460-80/76, 237 86 WZ.1/82 WMT.  
w zakr. sieci i inst. sanit. oraz ochr. środ.

WR

woj. łódzkie  
pow. Opoczno  
gm. 100705\_2, Paradyż  
obręb 0026, Wójcin B  
GN.1.6640.2.1216.2018  
Granice działek wkreślono na podstawie  
ewidencji gruntów.  
Układ współrzędnych "2000"  
Poziom odniesienia "Kronstadt 86"  
Mapa służy do celów projektowych w zakresie opracow  
Stan aktualności na dzień 05.06.2018



STAROSTWA OPOCZYŃSKI

Dokumentacja projektowa (zarys sytuacyjny) CNM.0030.1 17.10.18  
w zakresie sytuowania projektowanej sieci uzbrojenia terenu dotyczącej:

...sieci wodociągowej  
...gm. Paradyż, obr. Wójcin B, ok. 558, 534-548

była przedmiotem narady teoretycznej przeprowadzonej

w dniu 17.10.2018 r.

Sposób przeprowadzenia narady i zebranie zainteresowanych podmiotów  
w budynku Starostwa Powiatowego w Opocznie, ul. Kwiatowa 1a:

inż. ELŻBIETA ANDRZEJCZAK  
Rzecznik w zakr. wodociągów i kanalizacji  
Upr. w spec. inż. inżynierskiej  
upr. nr GP II 450-83-76, 237-86 WL 1/82 WML  
w zakr. sieci i inst. sanit. oraz ochr. środowiska

*[Handwritten signature and stamp]*

Opoczno, dn. 16.10.2018 r.

**Biuro Projektowe  
Anna Andrzejczak  
Plac Zwycięstwa 2  
90-312 Łódź**

Na podstawie: art. 3 ustawy z dnia 14 marca 1985 r. o Państwowej Inspekcji Sanitarnej, (t.j.: Dz. U. z 2017 r. poz. 1261, ostatnia zmiana Dz. U. z 2018 r. poz. 1490) art. 32 ustawy z dnia 7 lipca 1994 r. Prawo budowlane (t.j.: Dz. U. z 2018 r. poz. 1202, ostatnia zmiana: Dz. U. z 2018 r. poz. 1669), rozporządzenia Ministra Infrastruktury z dnia 12 kwietnia 2002 r. w sprawie warunków technicznych, jakim powinny odpowiadać budynki i ich usytuowanie (t.j.: Dz. U. z 2015, poz. 1422, zmiana Dz. U. z 2017 r. poz. 2285), rozporządzenia Ministra Zdrowia z dnia 7 grudnia 2017 r. w sprawie jakości wody przeznaczonej do spożycia przez ludzi (Dz. U. z 2017 r. poz. 2294), - po zapoznaniu się z projektem budowlanym „*sieci wodociągowej w miejscowości Wójcin „B” w gminie Paradyż*”, nadesłanym przy piśmie z dnia 06.10.2018 r. (data wpływu do PSSE w Opocznie – 8.10.2018 r.)

**- Państwowy Powiatowy Inspektor Sanitarny w Opocznie,**

**uzgadnia pozytywnie pod względem wymagań higienicznych i zdrowotnych  
projekt budowlany „sieci wodociągowej w miejscowości Wójcin „B” w gminie Paradyż”.**

### Uzasadnienie

Pani Elżbieta Andrzejczak, reprezentująca Biuro Projektowe Anna Andrzejczak z siedzibą w Łodzi, przy Placu Zwycięstwa 2, występująca z upoważnienia i w imieniu Inwestora: Gminy Paradyż z siedzibą przy ul. Koneckiej 4, 26-333 Paradyż, zwróciła się pismem z dnia 06.10.2018 r. (data wpływu do PSSE w Opocznie – 08.10.2018 r.) do Państwowego Powiatowego Inspektora Sanitarnego w Opocznie o wydanie opinii o spełnieniu wymagań higienicznych i zdrowotnych określonych przepisami prawa dla przedłożonej dokumentacji projektowej „*budowy sieci wodociągowej w miejscowości Wójcin „B” w gminie Paradyż*”. Po wnikliwej analizie przedłożonej dokumentacji projektowej, Państwowy Powiatowy Inspektor Sanitarny w Opocznie wyraża opinię, że przedmiotowy projekt budowlany spełnia wymagania higieniczne i zdrowotne dla sieci wodociągowych określone w w/w przepisach prawnych.

### Pouczenie

Uzgodnienie niniejsze jest ważne pod warunkiem dołączenia do niniejszej opinii sanitarnej projektu zagospodarowania działki i projektu technologicznego uzgodnionego przez Państwowego Powiatowego Inspektora Sanitarnego w Opocznie.

Załącznik: 1 egz. projektu budowlanego



Z up. PAŃSTWOWEGO  
POWIATOWEGO  
INSPEKTORA SANITARNEGO  
w Opocznie

Otrzymują:

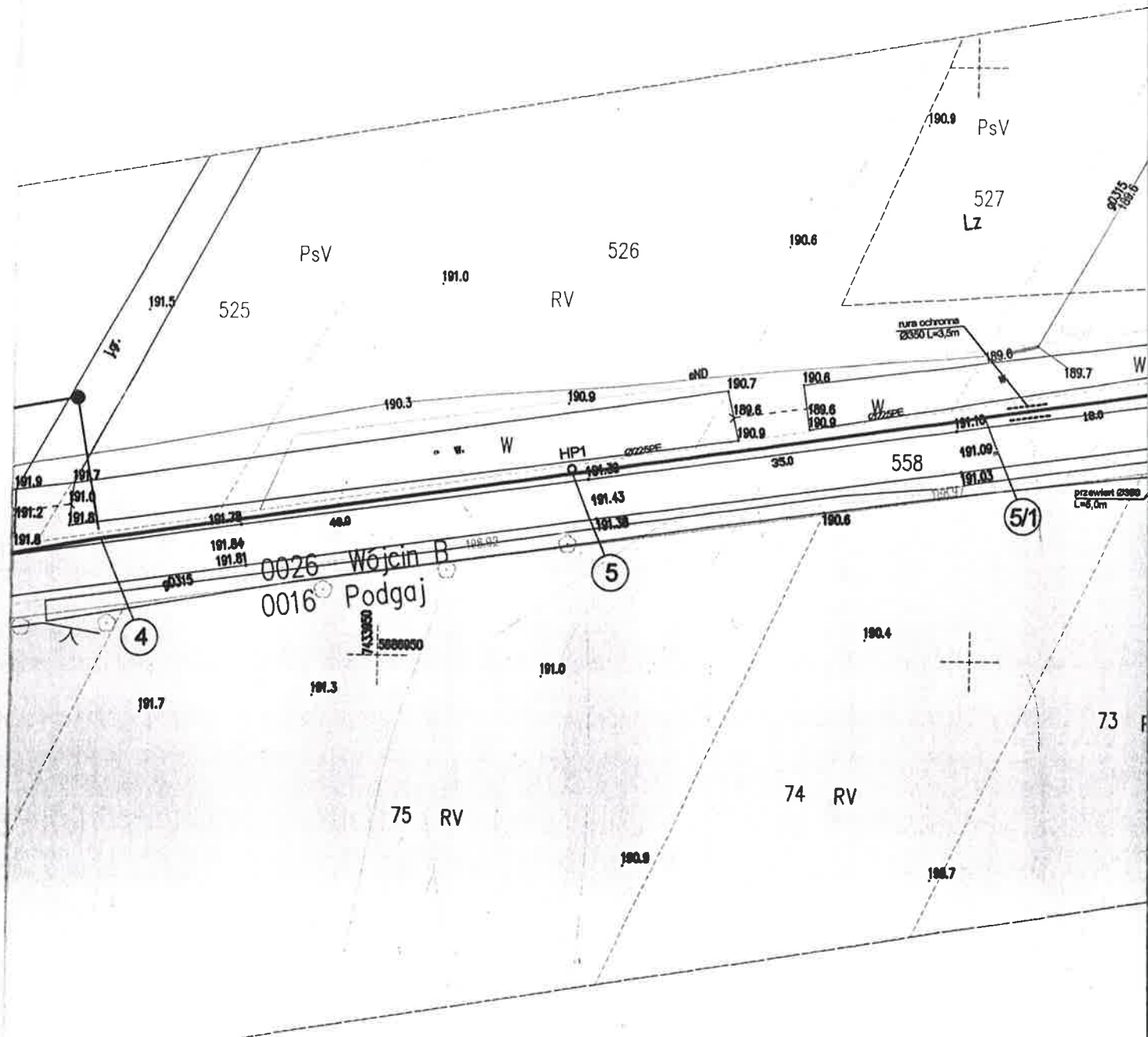
1. Adresat + zwrot dokumentacji projektowej
2. PSSE Sekcja Nadzoru Higieny Środowiska / Higiena Komunalna w/m
3. a/a

inż. ELŻBIETA ANDRZEJCZAK  
Rzeczoznawca w zakr. wodociągów, kanał.  
Upr. w specjalności inst.-inżynierskiej  
upr.nr GP II 480-8276.237.65.Wł.1/82.W.M.  
w zakr. sieci i inst. sanit. oraz ochr. środow.

KIEROWNIK SEKCJI  
NADZORU F  
w Opocznie



MAPA DO CELÓW PROJEKTOWYCH  
w skali 1:500  
Arkusz 1 (3)



Uzgodniono bez zastrzeżeń na podstawie  
Ustawy o Państwowej Inspekcji Sanitarnej  
z dnia 14 marca 1985 r. (t.j. Dz. U. z 2017 r.  
poz. 1261 z późn. zm.)  
Opinia Sanitarna Nr 49/18 z dnia 16.10.2018  
Państwowy Powiatowy  
Inspektor Sanitarny w Opocznie  
Opoczno, dnia 16.10.2018

Z up. PAŃSTWOWEGO  
POWIATOWEGO  
INSPETORA SANITARNEGO  
w Opocznie  
KIEROWNIK SEKCJI  
NADZORU EPIDEMIOLOGII

dr Izabela Bydyńska - Jewtuch

inż. ELŻBIETA ANDRZEJCZAK  
Rzecznik w zakr. wodociągów - karta  
Upr. w specjalności inst.-inżynierskiej  
upr.nr GP II 460-80-76, 237-66 Wz. 1.82 W.Mt  
w zakr. sieci i inst. sanit. oraz ochr. środ.



Egz. nr 3

## DOKUMENTACJA GEOTECHNICZNA

do projektu budowlanego kanalizacji sanitarnej z sieciowymi przepompowniami  
ścieków w gm. Paradyż

Lokalizacja: **GMINA PARADYŻ**  
**pow. opoczyński, woj. łódzkie**

Zleceniodawca: **Urząd Gminy w PARADYŻU**  
**ul. Konecka 4**  
**26-333 Paradyż**

Opracowała:

mgr Mirosława Pietrusiewicz-Woszczak  
geolog, nr upr CUG 070460

Zatwierdził:

mgr Piotr Janiszewski  
geolog nr upr. CUG 070944

Łódź, październik 2008 r

Odwiedź naszą stronę internetową i złóż zlecenie przez Internet!  
[www.uslugigeologiczne.pl](http://www.uslugigeologiczne.pl)

## OBJAŚNIENIA DO PROFILI GEOTECHNICZNYCH





Qhn	grunty antropogeniczne	holocen	czwartorzęd
Qh	humus		
Qhh	osady organiczne		
Qhf	piaski rzeczne		
Qe	piaski eoliczne	złodowacenie północnopolskie-wisły	
Qpp	piaski pokrywowe		
Qpf	piaski rzeczne	złodowacenie środkowopolskie - warty	
Opg	gliny zwałowe	Złodowacenie środkowopolskie - stadiał odry	
Qpfg	osady wodnolodowcowe		
Qpl	osady zastoiskowe		


nN	nasyp niebudowlany
H	humus, części organiczne
T	torf
KO	głaziki ,otoczaki
Ż	zwir
Ps	piasek średni
Pd	piasek drobny
Pg	piasek gliniasty

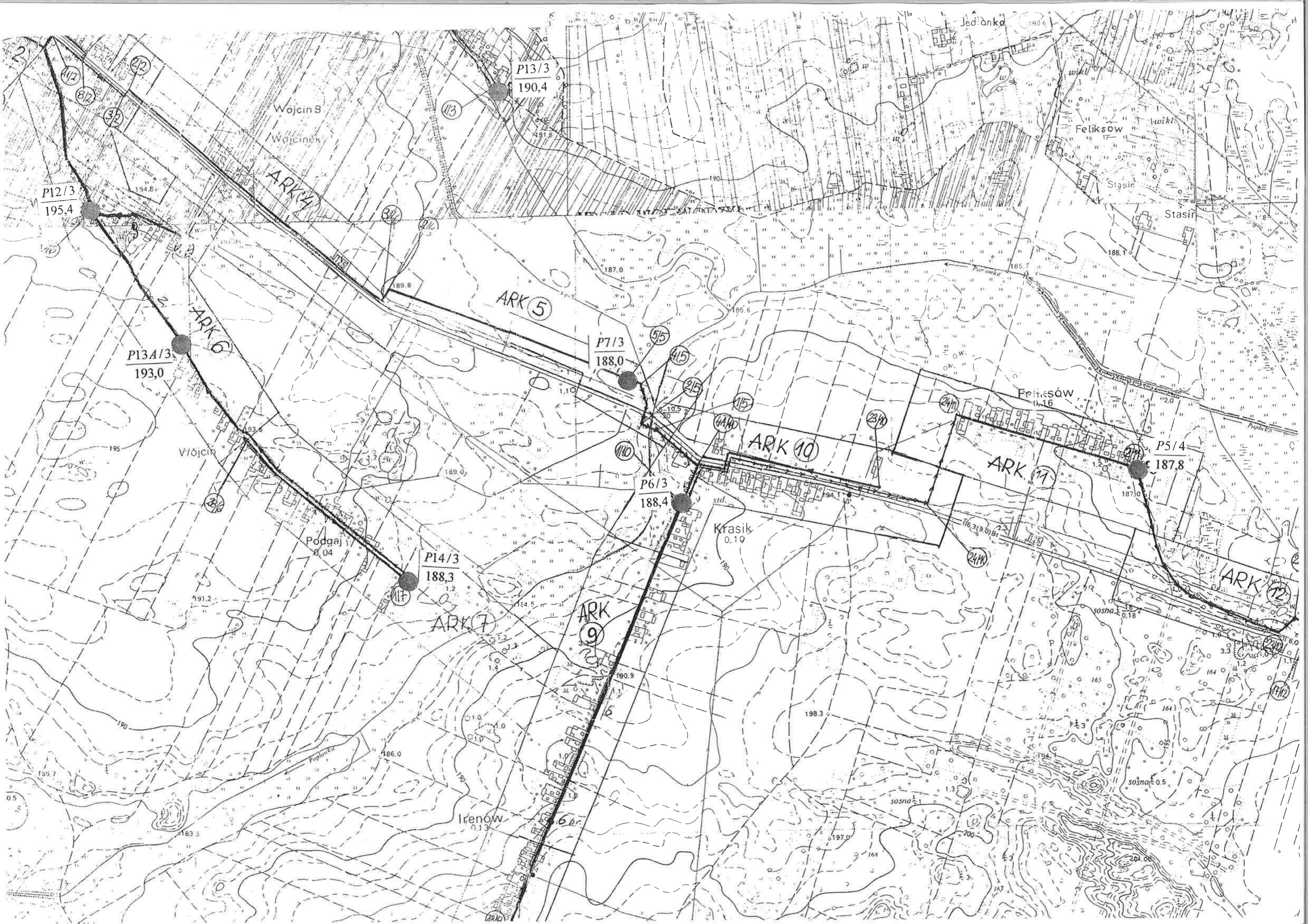
(π)	grunt zapylony
Πp	pył piaszczysty
Π	pył
Gp	glina piaszczysta
Gπ	glina pylasta
GπH	glina pylasta próchniczna

+	domieszki
//	wkładki, przewarstwienia
/	pogranicze innego gruntu


mw	grunt mało wilgotny
w	grunt wilgotny
m	grunt mokry
nw	grunt nawodniony


	ustalone zwierciadło wody gruntowej (m.p.p.t)
	nawiercone zwierciadło wody gruntowej (m.p.p.t)
	swobodne zwierciadło wody gruntowej (m.p.p.t)
	sączenia wody gruntowej (m.p.p.t)

<b>Zleceniodawca:</b>	Urząd Gminy Paradyż, ul. Konecka 4, 26-333 Paradyż	<b>Opracował:</b>	
			mgr M. Pletrusiewicz-Woszczak
<b>Dokumentacja geotechniczna</b>			
<b>Inwestycja:</b>	Kanalizacja sanitarna i sieciowe przepompownie ścieków w gm. Paradyż	<b>Data:</b>	październik 2008 r



**PROFILE GEOTECHNICZNE Otwory: P7-P8-P9-P10-P11-P12**

Skala pionowa 1:50



Urząd Gminy w Paradyżu  
ul. Konecka 4 26-333 Paradyż

Dokumentacja geotechniczna  
do projektu budowlanego kanalizacji  
sanitarnej z sieciowymi przepompowniami ścieków

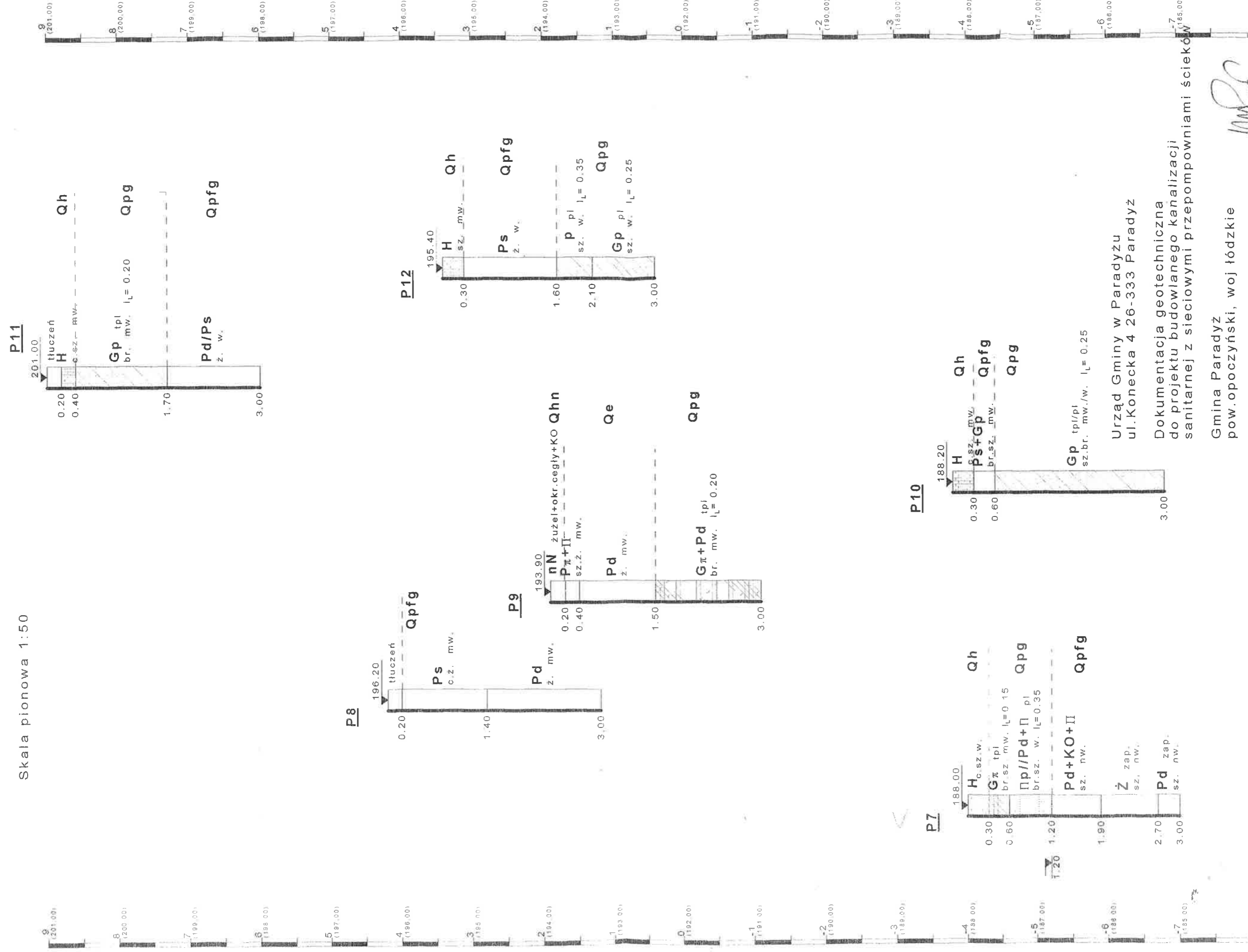
Gmina Paradyż  
pow. opoczyński, woj. łódzkie

Opracował: mgr M. Pietrusiewicz- Woszczak

październik 2008r.

**PROFILE GEOTECHNICZNE Otwory: P7-P8-P9-P10-P11-P12**

Skala pionowa 1:50



Urząd Gminy w Paradyżu  
ul. Konecka 4 26-333 Paradyż

Dokumentacja geotechniczna  
do projektu budowlanego kanalizacji  
sanitarnej z sieciowymi przepompowniami ścieków

Gmina Paradyż  
pow. opoczyński, woj łódzkie

Opracował: mgr M. Pietrusiewicz-Woszczak

październik 2008r.

XY wod Wójcin B

1 5686934.1354 7433817.1951  
2 5686928.6815 7433837.2610  
Z 5686929.7755 7433838.1680  
3 5686946.1397 7433851.7367  
4 5686959.5869 7433926.5997  
5 5686965.4619 7433966.3504  
HP1 5686965.8576 7433966.2892  
5/1 5686970.5793 7434000.9743  
6 5686973.2344 7434018.9388  
7 5686967.9972 7434021.6663  
8 5686980.9428 7434114.0166  
HP2 5686981.0556 7434115.0566  
9 5686985.9482 7434116.8661  
10 5686989.8714 7434119.0995  
11 5687098.1866 7434180.7608  
HP3 5687097.6088 7434181.7757  
12 5687211.9684 7434245.5342  
HP4 5687211.3906 7434246.5491  
13 5687239.0683 7434260.9615  
14 5687341.1362 7434319.0664  
HP5 5687340.5632 7434320.0839  
15 5687387.3574 7434345.3791  
16 5687385.1862 7434350.7303  
17 5687350.1153 7434435.5894  
HP6 5687349.0562 7434435.1031  
18 5687314.3960 7434522.0174  
19 5687308.8572 7434535.5185  
20 5687296.3194 7434562.4512  
HP7 5687295.2458 7434561.9917  
21 5687289.3591 7434577.4029  
22 5687276.5980 7434613.6006  
23 5687239.9849 7434701.4766

inż. ELŻBIETA ANDRZEJCZAK

Rzeczoznawca w zst. wodociągów i kanał.  
Dpr. w specjalności inst.-inżynieryjnej  
upr. nr GP II 460-60-76, 237-66 Wd. 1182 Wmł.  
w zakr. sieci i inst. sanit. oraz ochr. środow.