

**ROZPORZĄDZENIE NR /2021  
WOJEWODY ŁÓDZKIEGO**

z dnia ..... 2021 r.

**w sprawie ustanowienia strefy ochronnej ujęcia wód podziemnych w Paradyżu**

Na podstawie art. 59 ust. 1 ustawy z dnia 23 stycznia 2009 r. o wojewodzie i administracji rządowej w województwie (Dz.U. z 2019 r. poz. 1464 oraz z 2021 r. poz. 1561) oraz art. 135 ust. 1 pkt 2 w związku z art. 133 ust. 2 pkt 1 oraz art. 137 ust. 1 w związku z art. 128 i art. 130 ust. 1 pkt 1, 7-9, 12-14, 24-25 ustawy z dnia 20 lipca 2017 r. – Prawo wodne (Dz.U. z 2021 r. poz. 2233 i 2368) zarządza się, co następuje:

§ 1. 1. Ustanawia się strefę ochronną ujęcia wód podziemnych w miejscowości Paradyż, gmina Paradyż, powiat opoczyński, województwo łódzkie, obejmującą:

- 1) teren ochrony bezpośredniej;
- 2) teren ochrony pośredniej.

2. Strefa ochronna ujęcia wód podziemnych, o której mowa w § 1 ust. 1 została przedstawiona na mapie, która stanowi załącznik nr 1 do rozporządzenia.

3. Teren ochrony bezpośredniej ujęcia wody ustanawia się na obszarze wokół studni zasadniczej nr 1 oraz studni awaryjnej nr 3 w granicach działki ewidencyjnej o numerze 704, obręb 0015 Paradyż oraz częściowo w granicach działki ewidencyjnej o numerze 567, obręb 0004 Daleszewice, gmina Paradyż. Teren ochrony bezpośredniej ujęcia wód podziemnych posiada kształt wieloboku o wymiarach 50 m x 120 m x 65 m x 80 m x 35 m oraz powierzchnię 0,75 ha.

4. Teren ochrony bezpośredniej ujęcia wód podziemnych wraz z lokalizacją studni został przedstawiony na mapie, która stanowi załącznik nr 2 do rozporządzenia.

6. Współrzędne załamania granicy terenu ochrony bezpośredniej określa załącznik nr 3 do rozporządzenia.

7. Teren ochrony pośredniej obejmuje obszar o całkowitej powierzchni 3,05 km<sup>2</sup> i stanowi obszar zasilania ujęcia ograniczony 25-letnim czasem wymiany wody w warstwie wodonośnej z uwzględnieniem pionowego przesączania.

8. Teren ochrony pośredniej ujęcia wód podziemnych wraz z lokalizacją tablic informacyjnych został przedstawiony na mapie, która stanowi załącznik nr 4 do rozporządzenia.

9. Opis przebiegu granicy terenu ochrony pośredniej określa załącznik nr 5 do rozporządzenia.

10. Współrzędne załamania granicy terenu ochrony pośredniej określa załącznik nr 6 do rozporządzenia.

11. Wykaz działek ewidencyjnych objętych terenem ochrony pośredniej, wraz z ich powierzchnią, stanowi załącznik nr 7 do rozporządzenia.

§ 2. 1. Na terenie ochrony bezpośredniej należy:

- 1) odprowadzać wody opadowe lub roztopowe w sposób uniemożliwiający przedostawanie się ich do urządzeń służących do poboru wody;
- 2) zagospodarować teren zielenią;
- 3) odprowadzać poza granicę terenu ochrony bezpośredniej ścieki z urządzeń sanitarnych przeznaczonych do użytku dla osób zatrudnionych przy obsłudze urządzeń służących do poboru wody;
- 4) ograniczyć wyłącznie do niezbędnych potrzeb przebywanie osób niezatrudnionych przy obsłudze urządzeń służących do poboru wody.

§ 3. 1. Na terenie ochrony pośredniej zakazuje się wykonywania robót lub czynności powodujących zmniejszenie przydatności ujmowanej wody lub wydajności ujęcia, obejmujących:

- 1) wprowadzanie ścieków do wód lub do ziemi, za wyjątkiem wód zużytych na cele bytowe lub gospodarcze w ilości nie przekraczającej 5 m<sup>3</sup>/d pochodzących z przydomowych oczyszczalni ścieków, jak również ścieków pochodzących ze stacji uzdatniania wody, po ich wstępnym oczyszczeniu;
- 2) lokalizowanie zakładów przemysłowych oraz ferm chowu lub hodowli zwierząt mogących potencjalnie znacząco i zawsze znacząco oddziaływać na środowisko;
- 3) lokalizowanie magazynów produktów ropopochodnych oraz innych substancji, a także rurociągów do ich transportu, w tym stacji paliw, za wyjątkiem przydomowych zbiorników gazu płynnego;
- 4) lokalizowanie składowisk odpadów niebezpiecznych, innych niż niebezpieczne i obojętne oraz obojętnych;
- 5) lokalizowanie nowych ujęć wody, za wyjątkiem studni służących zwykłemu korzystaniu z wód oraz studni służących rozbudowie lub modernizacji ujęcia wody w miejscowości Paradyż;
- 6) lokalizowanie cmentarzy oraz grzebanie martwych zwierząt;
- 7) wydobywanie kopalin;
- 8) lokalizowanie nowych przedsięwzięć mogących znacząco oddziaływać na środowisko;
- 9) składowanie opakowań po nawozach i środkach ochrony roślin.

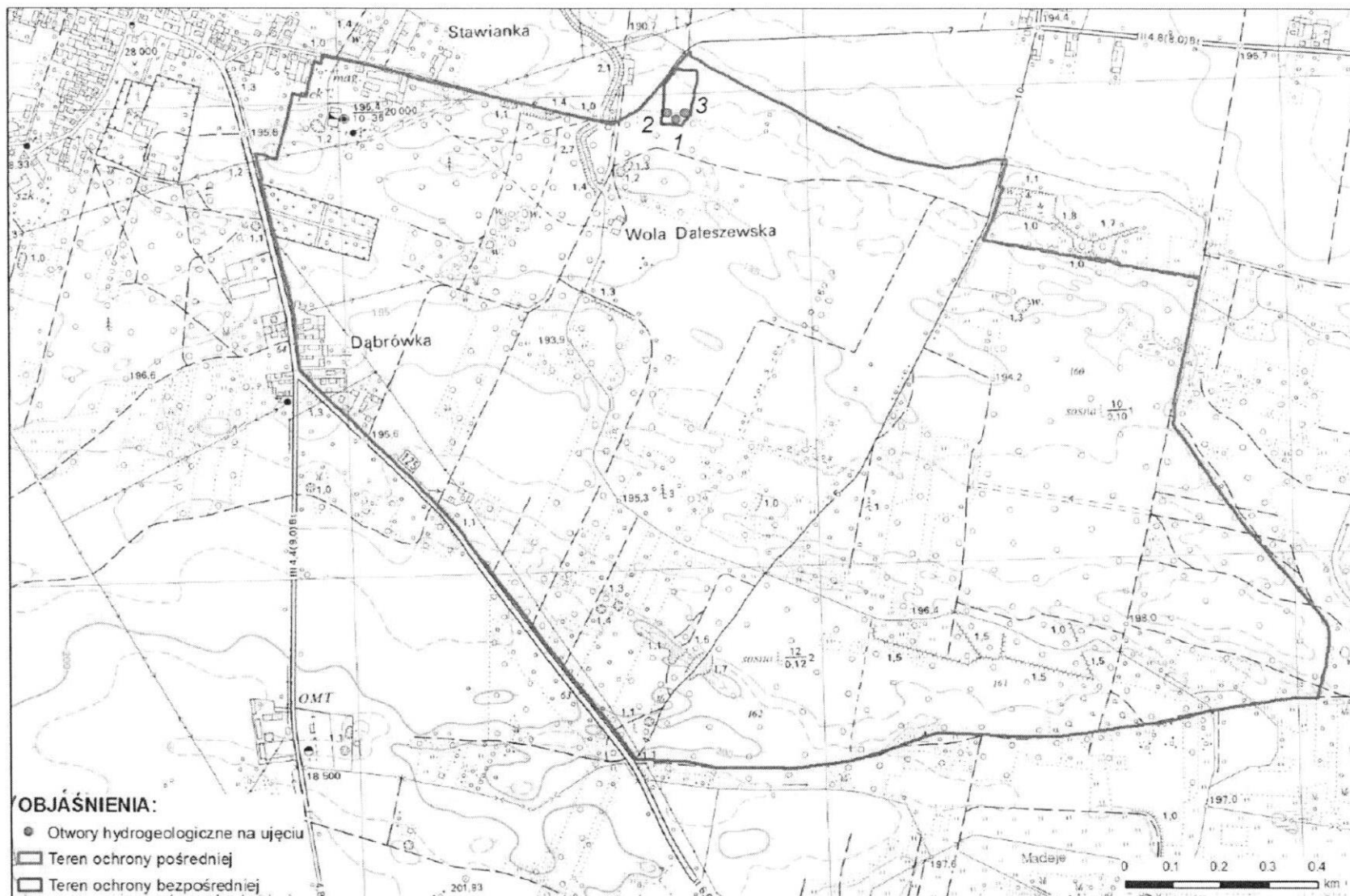
§ 4. 1. Rozporządzenie podlega ogłoszeniu w Dzienniku Urzędowym Województwa Łódzkiego.

2. Rozporządzenie wchodzi w życie po upływie 14 dni od dnia ogłoszenia.

Wojewoda Łódzki

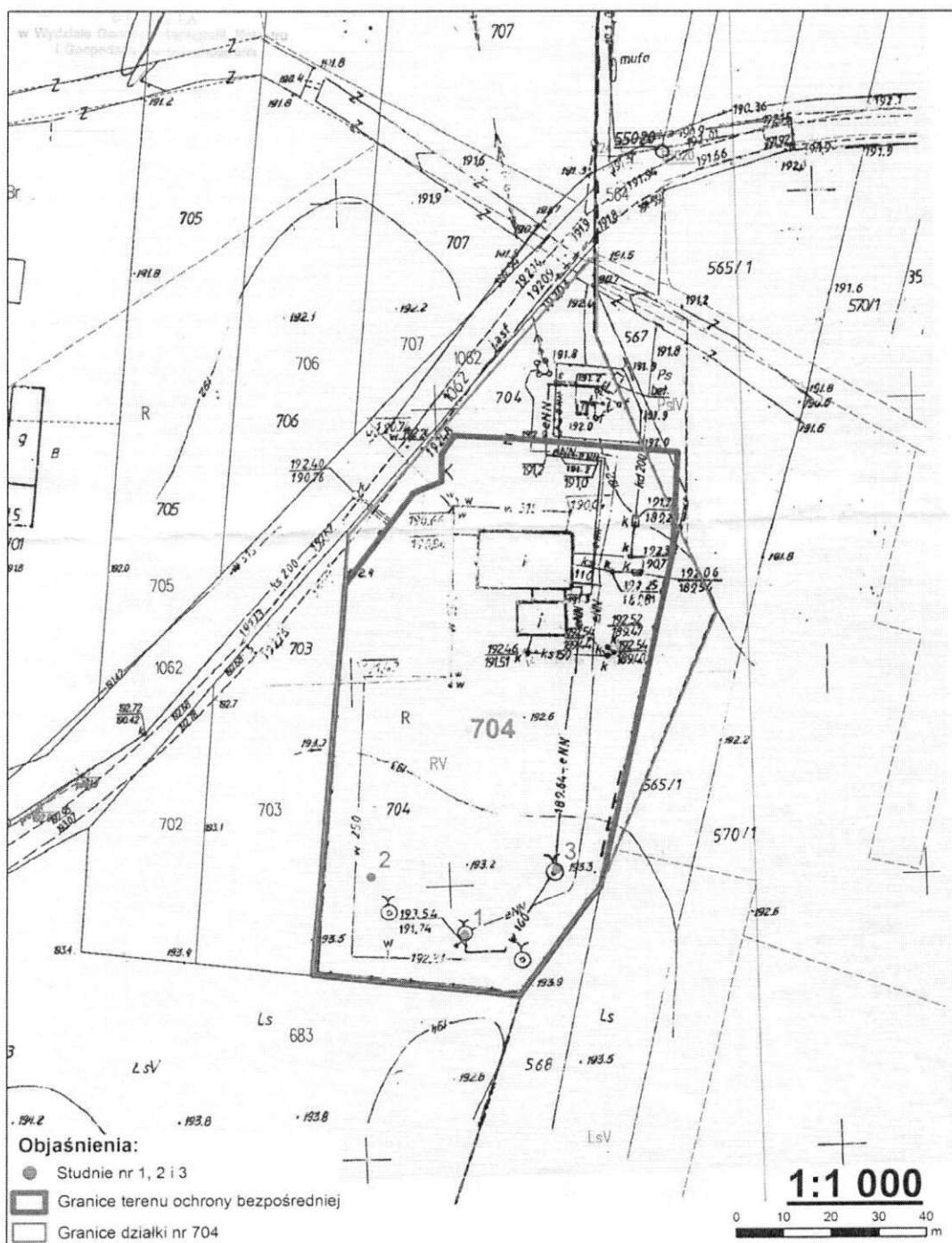
**Tobiasz Bocheński**

Mapa przeglądowa strefy ochronnej ujęcia wody w Paradyżu



### Mapa terenu ochrony bezpośredniej ujęcia wody w Paradyżu

Studnie nr 1, 2 i 3, działka nr 704, obręb nr 0015 Paradyż,  
gm. Paradyż, powiat opoczyński, województwo łódzkie

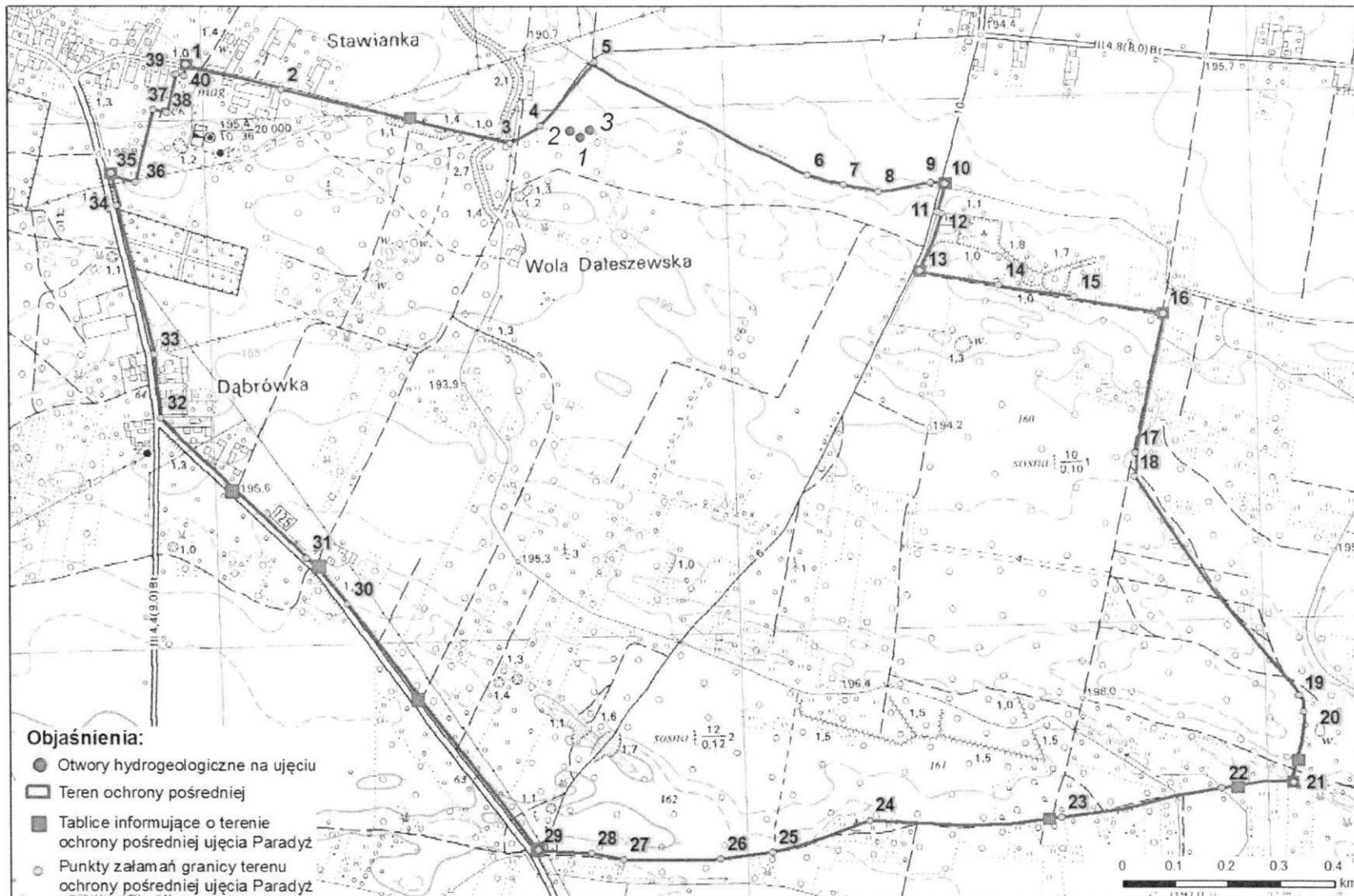


Załącznik nr 3 do Rozporządzenia Nr /2021 Wojewody  
Łódzkiego z dnia .....2021 r.

**Współrzędne załamania granicy terenu ochrony bezpośredniej**

Lp.	PUWG 2000		WGS84	
	x	y	B	L
1	5685895,76	7439403,46	51,30461863	20,13099661
2	5685890,80	7439450,10	51,30457902	20,13166623
3	5685868,22	7439448,14	51,30437586	20,13164200
4	5685799,05	7439431,41	51,30375239	20,13141380
5	5685775,66	7439413,95	51,30354031	20,13116742
6	5685781,43	7439370,70	51,30358756	20,13054629
7	5685864,62	7439379,66	51,30433621	20,13066064
8	5685883,93	7439394,59	51,30451137	20,13087140
9	5685886,11	7439400,51	51,30453164	20,13095602
10	5685891,81	7439400,67	51,30458286	20,13095728

Mapa przeglądowa terenu ochrony pośredniej ujęcia wody w Paradyżu



### **Opis przebiegu granicy terenu ochrony pośredniej ujęcia wody podziemnej w Paradyżu**

Opis przebiegu granicy terenu ochrony pośredniej ujęcia wody podziemnej w Paradyżu rozpoczyna się od NW narożnika działki o numerze ewidencyjnym 593/25, obręb 0015 Paradyż w południowo-zachodniej części strefy ochronnej i prowadzi się go zgodnie z ruchem wskazówek zegara.

Granica rozpoczyna swój bieg w NW narożniku działki 593/25 i biegnie zgodnie z przebiegiem ulicy Lipowej. Początkowo przyjmuje kierunek na SE i w rejonie ujęcia wody zmienia bieg na NE i dochodzi do rowu melioracyjnego w NW narożniku działki o numerze ewidencyjnym 567, obręb 0004 Daleszewice. Następnie wzdłuż rowu melioracyjnego zmierza na SE, łukiem zmieniając swój bieg na NE i dociera do drogi gruntowej stanowiącej działkę o numerze ewidencyjnym 659, obręb 0004 Daleszewice. W tym miejscu granica skręca na S i wzdłuż drogi dociera do SW narożnika działki o numerze ewidencyjnym 881, obręb 0004 Dalaszewice. Następnie skręca na E i podąża wzdłuż północnej granicy lasu drogą leśną, którą stanowią działki o numerze ewidencyjnym 898/1 i w dalszej części 898/2, obręb 0004 Daleszewice. W NE narożniku lasu granica dociera do drogi polnej, zlokalizowanej na działce o numerze ewidencyjnym 902, obręb 0004 Daleszewice i skręca na S. Zgodnie z biegiem drogi granica strefy dociera do NW narożnika działki o numerze ewidencyjnym 957/1, obręb 0004 Dalaszewice i dalej dociera do NW narożnika działki o numerze ewidencyjnym 959/1, obręb 0004 Dalaszewice, gdzie skręca na SE i biegnie dalej drogą śródleśną dochodząc do działki o numerze ewidencyjnym 1006, obręb 0004 Dalaszewice. Dalej granica skręca na S docierając do drogi polnej zlokalizowanej na działce o numerze ewidencyjnym 227/1, obręb 0021 Stawowice. Zgodnie z przebiegiem drogi polnej granica skręca na W. W dalszym biegu, droga przechodzi na działkę o numerze ewidencyjnym 129, obręb 0019 Solec, po której dociera do drogi krajowej nr 74 i dalej biegnie zgodnie z nią w kierunku Paradyża, czyli na NW. W miejscowości Dąbrówka droga krajowa nr 74 skręca na N oraz przechodzi w ulicę Konecką. Granica strefy biegnie dalej zgodnie z przebiegiem ulicy Koneckiej do NW narożnika działki 596/1, obręb 0015 Paradyż, dalej idzie wzdłuż W krawędzi działki 595/2, obręb 0015 Paradyż, a następnie dociera do SE narożnika działki 588, obręb 0015 Paradyż. Dalej granica skręca na NE i dociera do NW narożnika działki 589/2 gdzie skręca na E do NE narożnika działki 592/1. Dalej granica biegnie na N do NW narożnika działki 593/12, dalej skręca na E do narożnika SW działki 593/25, tam granica biegnie na N do NW narożnika działki 593/25, z którego rozpoczęto opis przebiegu granic.

Załącznik nr 6 do Rozporządzenia Nr /2021

Wojewody Łódzkiego z dnia .....2021 r.

**Współrzędne załamania granicy terenu ochrony pośredniej**

Lp.	PUWG 2000/7		WGS84	
	x	y	B	L
1	5685944,64	7438649,52	51,30497727	20,12017747
2	5685896,20	7438830,08	51,30456131	20,12277488
3	5685782,44	7439266,52	51,30358554	20,12905235
4	5685813,66	7439325,29	51,30387241	20,12988973
5	5685932,78	7439435,48	51,30495480	20,13144951
6	5685705,49	7439832,65	51,30295396	20,13718281
7	5685685,20	7439901,36	51,30277885	20,13817153
8	5685670,75	7439968,87	51,30265612	20,13914194
9	5685685,89	7440070,40	51,30280290	20,14059513
10	5685683,85	7440097,40	51,30278743	20,14098257
11	5685628,50	7440081,30	51,30228822	20,14076107
12	5685626,11	7440088,59	51,30226750	20,14086600
13	5685516,09	7440043,05	51,30127384	20,14023150
14	5685487,35	7440193,34	51,30103136	20,14239120
15	5685460,58	7440334,12	51,30080547	20,14441415
16	5685424,75	7440504,99	51,30050130	20,14687004
17	5685164,82	7440441,26	51,29815836	20,14599965
18	5685120,48	7440438,99	51,29775959	20,14597450
19	5684697,67	7440740,70	51,29399080	20,15037033
20	5684666,85	7440747,32	51,29371443	20,15047027
21	5684534,98	7440720,55	51,29252637	20,15010837
22	5684525,95	7440590,91	51,29243174	20,14825148
23	5684479,83	7440280,63	51,29198475	20,14381126
24	5684484,14	7439915,35	51,29198509	20,13857419
25	5684428,46	7439725,38	51,29146456	20,13586034
26	5684419,04	7439628,50	51,29136969	20,13447312
27	5684423,48	7439443,36	51,29138990	20,13181845
28	5684437,09	7439381,76	51,29150568	20,13093311
29	5684444,61	7439276,02	51,29156201	20,12941605
30	5684921,06	7438925,74	51,29580694	20,12431334
31	5685010,37	7438850,26	51,29660157	20,12321595
32	5685280,88	7438581,78	51,29900405	20,11932036
33	5685400,25	7438572,51	51,30007596	20,11916692
34	5685684,71	7438509,29	51,30262588	20,11821151
35	5685741,52	7438500,94	51,30313559	20,11808200
36	5685726,59	7438545,81	51,30300624	20,11872790
37	5685865,33	7438584,82	51,30425746	20,11926337
38	5685858,60	7438610,55	51,30419979	20,11963344
39	5685931,51	7438631,44	51,30485731	20,11992047
40	5685927,29	7438646,18	51,30482097	20,12013256



**Wykaz działek objętych terenem ochrony pośredniej**

**Sposób odczytania numeru działki:**

**000000\_0, 0000, 000/0**

**TERYT – OBREĘB - NR DZIAŁKI**

**Działki w całości w obrębie terenu ochrony pośredniej**

Lp.	Nr działki	Pow. [m <sup>2</sup> ]	Lp.	Nr działki	Pow. [m <sup>2</sup> ]
1	100705_2,0005,276/6	2988,00	32	100705_2,0015,604/3	2312,00
2	100705_2,0005,276/9	23400,00	33	100705_2,0015,604/7	4985,00
3	100705_2,0015,681	3900,00	34	100705_2,0015,604/5	162,90
4	100705_2,0015,593/40	945,90	35	100705_2,0015,593/39	1314,00
5	100705_2,0015,593/41	897,60	36	100705_2,0004,755/1	14880,00
6	100705_2,0015,593/42	915,70	37	100705_2,0004,702	2011,00
7	100705_2,0015,593/43	935,90	38	100705_2,0004,688	4190,00
8	100705_2,0015,593/44	1158,00	39	100705_2,0004,725	6880,00
9	100705_2,0015,593/24	327,60	40	100705_2,0004,757/1	42700,00
10	100705_2,0015,593/23	1161,00	41	100705_2,0004,671	2882,00
11	100705_2,0015,593/22	875,10	42	100705_2,0004,672	1300,00
12	100705_2,0015,593/21	881,50	43	100705_2,0004,730	43250,00
13	100705_2,0015,593/20	887,00	44	100705_2,0004,976	13090,00
14	100705_2,0015,593/19	887,60	45	100705_2,0004,977	6646,00
15	100705_2,0015,593/18	841,20	46	100705_2,0004,978	7721,00
16	100705_2,0015,593/38	0,70	47	100705_2,0004,689	1961,00
17	100705_2,0015,593/37	25,40	48	100705_2,0004,731	2298,00
18	100705_2,0015,593/36	55,31	49	100705_2,0004,740/1	12990,00
19	100705_2,0015,593/35	84,15	50	100705_2,0004,743/1	21280,00
20	100705_2,0015,593/17	813,10	51	100705_2,0004,600	1022,00
21	100705_2,0015,593/34	113,10	52	100705_2,0004,666	4185,00
22	100705_2,0015,593/33	142,00	53	100705_2,0004,683	1956,00
23	100705_2,0015,593/32	171,30	54	100705_2,0004,680	4815,00
24	100705_2,0015,593/31	175,50	55	100705_2,0004,668	2014,00
25	100705_2,0015,593/29	24,92	56	100705_2,0004,756/1	16860,00
26	100705_2,0015,593/28	229,50	57	100705_2,0004,691	2187,00
27	100705_2,0015,591/2	214,00	58	100705_2,0004,676	3727,00
28	100705_2,0015,590/2	346,60	59	100705_2,0004,697	2161,00
29	100705_2,0015,591/4	254,30	60	100705_2,0004,663	2226,00
30	100705_2,0015,590/3	402,10	61	100705_2,0004,679	3954,00
31	100705_2,0015,598/2	809,80	62	100705_2,0004,669	2181,00

Lp.	Nr działki	Pow. [m <sup>2</sup> ]
63	100705_2,0004,670	1241,00
64	100705_2,0004,693	4027,00
65	100705_2,0004,722	25650,00
66	100705_2,0004,723	24350,00
67	100705_2,0004,714	1436,00
68	100705_2,0004,682	2150,00
69	100705_2,0004,667	4233,00
70	100705_2,0004,745	12240,00
71	100705_2,0004,705	1581,00
72	100705_2,0004,686	1942,00
73	100705_2,0004,709	2886,00
74	100705_2,0004,712	5770,00
75	100705_2,0004,713	2679,00
76	100705_2,0004,706	5974,00
77	100705_2,0004,703	2284,00
78	100705_2,0004,727	6128,00
79	100705_2,0004,707	4552,00
80	100705_2,0004,708	1343,00
81	100705_2,0004,729	6761,00
82	100705_2,0004,662	17120,00
83	100705_2,0004,710	3160,00
84	100705_2,0004,711	5257,00
85	100705_2,0004,746	4168,00
86	100705_2,0004,700	3398,00
87	100705_2,0004,690	3904,00
88	100705_2,0004,1016	1543,00
89	100705_2,0004,704	2521,00
90	100705_2,0004,748	3783,00
91	100705_2,0004,694	2452,00
92	100705_2,0004,719	2738,00
93	100705_2,0004,718	2748,00
94	100705_2,0004,747	8620,00
95	100705_2,0004,696	2089,00
96	100705_2,0004,587	1282,00
97	100705_2,0004,675	2752,00
98	100705_2,0004,681	2847,00
99	100705_2,0004,717	6175,00
100	100705_2,0004,1025	686,80
101	100705_2,0004,716	5949,00
102	100705_2,0004,726	7089,00
103	100705_2,0004,699	2806,00
104	100705_2,0004,975	6630,00
105	100705_2,0004,674	2460,00
106	100705_2,0004,684	2805,00
107	100705_2,0004,685	1063,00

Lp.	Nr działki	Pow. [m <sup>2</sup> ]
108	100705_2,0004,733/1	13600,00
109	100705_2,0004,741/1	4176,00
110	100705_2,0004,980	2321,00
111	100705_2,0004,984/3	13710,00
112	100705_2,0004,1078	184000,00
113	100705_2,0004,673	729,70
114	100705_2,0004,984/2	9406,00
115	100705_2,0004,701	1713,00
116	100705_2,0004,982	628,90
117	100705_2,0004,979	240,00
118	100705_2,0004,664	1048,00
119	100705_2,0004,1068	455,10
120	100705_2,0004,677	3633,00
121	100705_2,0004,692	1715,00
122	100705_2,0004,715	5383,00
123	100705_2,0004,665	4310,00
124	100705_2,0004,1015	2740,00
125	100705_2,0004,1021	1926,00
126	100705_2,0004,678	4094,00
127	100705_2,0004,753/1	2755,00
128	100705_2,0004,754/1	2165,00
129	100705_2,0004,695	1446,00
130	100705_2,0004,698	2767,00
131	100705_2,0004,728	5845,00
132	100705_2,0004,687	2111,00
133	100705_2,0005,50	5606,00
134	100705_2,0005,19	12010,00
135	100705_2,0005,5	1846,00
136	100705_2,0005,9	3208,00
137	100705_2,0005,10	167,70
138	100705_2,0005,11	416,30
139	100705_2,0005,3	2831,00
140	100705_2,0005,17/3	3276,00
141	100705_2,0005,46	7916,00
142	100705_2,0005,47	1833,00
143	100705_2,0005,7	2342,00
144	100705_2,0005,6	2183,00
145	100705_2,0005,51	7545,00
146	100705_2,0005,49	5693,00
147	100705_2,0005,48	5670,00
148	100705_2,0005,45	2216,00
149	100705_2,0005,13	1006,00
150	100705_2,0005,14	3422,00
151	100705_2,0005,32	1406,00
152	100705_2,0005,17/4	4143,00

Lp.	Nr działki	Pow. [m <sup>2</sup> ]
153	100705_2,0005,4/2	4413,00
154	100705_2,0005,263	130,10
155	100705_2,0005,16/3	1356,00
156	100705_2,0005,15	4504,00
157	100705_2,0005,2	5228,00
158	100705_2,0005,67/7	11780,00
159	100705_2,0005,68/2	4664,00
160	100705_2,0005,69/2	5085,00
161	100705_2,0005,261	1003,00
162	100705_2,0004,568	915,80
163	100705_2,0004,567	530,50
164	100705_2,0005,4/1	4376,00
165	100705_2,0005,8	11890,00
166	100705_2,0005,61/2	1905,00
167	100705_2,0004,752/1	26530,00
168	100705_2,0004,759/1	13430,00
169	100705_2,0004,738	4265,00
170	100705_2,0004,749	552,80
171	100705_2,0004,750/1	3195,00
172	100705_2,0005,12	2157,00
173	100705_2,0005,16/2	16640,00
174	100705_2,0005,17/2	5980,00
175	100705_2,0005,18	14950,00
176	100705_2,0005,16/1	13850,00
177	100705_2,0005,17/1	7710,00
178	100705_2,0005,262	691,80
179	100705_2,0004,751/2	14130,00
180	100705_2,0004,751/3	15000,00
181	100705_2,0004,661	16860,00
182	100705_2,0005,25	3132,00
183	100705_2,0005,42	1905,00
184	100705_2,0005,44	9104,00
185	100705_2,0005,82/2	2148,00
186	100705_2,0005,24	3213,00

Lp.	Nr działki	Pow. [m <sup>2</sup> ]
187	100705_2,0005,43/1	2914,00
188	100705_2,0005,43/2	3304,00
189	100705_2,0005,43/3	3626,00
190	100705_2,0005,35	236,80
191	100705_2,0005,1	9002,00
192	100705_2,0015,597	13920,00
193	100705_2,0005,20	3013,00
194	100705_2,0005,21	1015,00
195	100705_2,0005,22	4133,00
196	100705_2,0005,28	679,20
197	100705_2,0005,29	1396,00
198	100705_2,0005,264	183,50
199	100705_2,0005,265	587,10
200	100705_2,0005,27	2022,00
201	100705_2,0005,26	547,00
202	100705_2,0005,31	2479,00
203	100705_2,0005,30	2148,00
204	100705_2,0005,36	870,10
205	100705_2,0005,277/1	20780,00
206	100705_2,0005,277/2	2655,00
207	100705_2,0005,77/1	6843,00
208	100705_2,0005,40	956,50
209	100705_2,0005,41	664,50
210	100705_2,0005,23	6399,00
211	100705_2,0005,266	4884,00
212	100705_2,0005,38	248,70
213	100705_2,0005,33	2956,00
214	100705_2,0005,34	220,90
215	100705_2,0005,76/1	6314,00
216	100705_2,0005,39	940,70
217	100705_2,0005,37	507,80
218	100705_2,0004,660	1811,00

**Działki częściowo w obrębie terenu ochrony pośredniej**

Lp.	Nr działki	Pow. [m <sup>2</sup> ]
219	100705_2,0005,274/1	0,47
220	100705_2,0005,276/5	35,66
221	100705_2,0005,67/6	2,33
222	100705_2,0005,69/1	7,50
223	100705_2,0005,276/3	83,38
224	100705_2,0005,276/8	1174,00
225	100705_2,0004,962/2	1594,00

Lp.	Nr działki	Pow. [m <sup>2</sup> ]
226	100705_2,0004,963/2	1973,00
227	100705_2,0015,703	1911,00
228	100705_2,0015,702	994,70
229	100705_2,0015,594/2	664,40
230	100705_2,0015,594/1	5136,00
231	100705_2,0015,593/16	785,40
232	100705_2,0015,593/15	755,10

Lp.	Nr działki	Pow. [m <sup>2</sup> ]
233	100705_2,0015,593/14	723,40
234	100705_2,0015,593/13	692,60
235	100705_2,0015,593/12	619,00
236	100705_2,0015,593/26	47,61
237	100705_2,0015,593/27	280,20
238	100705_2,0015,593/25	386,80
239	100705_2,0015,592/1	802,00
240	100705_2,0015,591/3	957,30
241	100705_2,0015,591/1	0,67
242	100705_2,0015,590/1	0,75
243	100705_2,0015,589/1	0,32
244	100705_2,0015,589/2	399,40
245	100705_2,0015,589/3	470,80
246	100705_2,0015,596/1	294,10
247	100705_2,0015,598/1	210,80
248	100705_2,0015,599	697,40
249	100705_2,0015,600	826,60
250	100705_2,0015,601	2191,00
251	100705_2,0015,602	1043,00
252	100705_2,0015,603/1	1283,00
253	100705_2,0015,604/1	498,20
254	100705_2,0015,603/6	16,58
255	100705_2,0015,603/5	21,70
256	100705_2,0015,603/3	13,56
257	100705_2,0015,675	114,10
258	100705_2,0015,593/9	1498,00
259	100705_2,0015,593/10	5230,00
260	100705_2,0015,593/30	312,30
261	100705_2,0004,965	3559,00
262	100705_2,0004,966/1	1441,00
263	100705_2,0004,967/1	4854,00
264	100705_2,0004,637/1	776,40
265	100705_2,0004,1071/1	1386,00
266	100705_2,0004,615/1	1452,00
267	100705_2,0004,973/1	4655,00
268	100705_2,0004,974	6825,00
269	100705_2,0004,577	1885,00
270	100705_2,0004,578/1	1975,00
271	100705_2,0004,580/1	1782,00
272	100705_2,0004,601/1	1677,00
273	100705_2,0004,617/1	1523,00
274	100705_2,0004,619/1	1427,00
275	100705_2,0004,595/1	2357,00
276	100705_2,0004,599	0,20
277	100705_2,0004,598/1	1212,00

Lp.	Nr działki	Pow. [m <sup>2</sup> ]
278	100705_2,0004,570/1	2829,00
279	100705_2,0004,969/1	3222,00
280	100705_2,0004,970	3414,00
281	100705_2,0004,614/1	839,40
282	100705_2,0004,635/1	785,00
283	100705_2,0004,959/1	368,10
284	100705_2,0004,885	0,03
285	100705_2,0004,971/1	4946,00
286	100705_2,0004,608/1	2568,00
287	100705_2,0004,586	0,32
288	100705_2,0004,584/1	1419,00
289	100705_2,0004,1070/1	1291,00
290	100705_2,0004,574/1	1025,00
291	100705_2,0004,610/1	1437,00
292	100705_2,0004,735	36070,00
293	100705_2,0004,1007/1	40610,00
294	100705_2,0004,972/1	8535,00
295	100705_2,0004,886	0,01
296	100705_2,0004,611/1	859,80
297	100705_2,0004,593	1216,00
298	100705_2,0004,583/1	869,50
299	100705_2,0004,1006	4805,00
300	100705_2,0004,1082	17020,00
301	100705_2,0004,1079	124265,00
302	100705_2,0004,572/1	1155,00
303	100705_2,0004,721	7664,00
304	100705_2,0004,590/1	2680,00
305	100705_2,0004,968/1	5613,00
306	100705_2,0004,594	1144,00
307	100705_2,0004,605/1	2022,00
308	100705_2,0004,604/1	2735,00
309	100705_2,0004,960/1	754,30
310	100705_2,0004,589/1	2652,00
311	100705_2,0004,621/1	867,90
312	100705_2,0005,88	10920,00
313	100705_2,0005,84	14950,00
314	100705_2,0005,85	3720,00
315	100705_2,0005,89	14900,00
316	100705_2,0005,87	10820,00
317	100705_2,0005,86	10690,00
318	100705_2,0005,83	3291,00
319	100705_2,0005,74	9410,00
320	100705_2,0004,961/1	1235,00
321	100705_2,0004,964/1	2885,00
322	100705_2,0004,898/1	1101,00

Lp.	Nr działki	Pow. [m <sup>2</sup> ]
323	100705_2,0005,68/1	4,97
324	100705_2,0005,70	5089,00
325	100705_2,0015,704	8152,00
326	100705_2,0004,565/1	2869,00
327	100705_2,0019,129	650,30
328	100705_2,0015,1062	3,59
329	100705_2,0004,981	2410,00
330	100705_2,0004,1077	199000,00
331	100705_2,0004,902	1,48
332	100705_2,0005,82/1	10890,00
333	100705_2,0005,80	10420,00
334	100705_2,0005,81/1	6035,00
335	100705_2,0005,81/2	5664,00
336	100705_2,0005,81/3	5947,00
337	100705_2,0005,72/1	0,31
338	100705_2,0005,278	7133,00
339	100705_2,0004,653/1	2595,00
340	100705_2,0004,659	5254,00
341	100705_2,0004,656/1	3772,00
342	100705_2,0005,276/7	17040,00
343	100705_2,0015,596/2	23300,00
344	100705_2,0015,595/2	13800,00
345	100705_2,0015,604/8	14670,00
346	100705_2,0015,683	140800,00
347	100705_2,0005,73	9380,00
348	100705_2,0005,260	4449,00
349	100705_2,0005,76/2	2313,00
350	100705_2,0005,77/2	2457,00
351	100705_2,0005,79	6420,00

Lp.	Nr działki	Pow. [m <sup>2</sup> ]
352	100705_2,0005,75	7993,00
353	100705_2,0005,78	9728,00
354	100705_2,0004,643/1	522,40
355	100705_2,0004,645/1	1463,00
356	100705_2,0004,641/1	517,10
357	100705_2,0004,639/1	513,80
358	100705_2,0005,271	2617,00
359	100705_2,0005,270	1953,00
360	100705_2,0005,272	473,90
361	100705_2,0005,269	17010,00
362	100705_2,0005,273	2205,00
363	100705_2,0005,52	1653,00
364	100705_2,0005,275	710,20
365	100705_2,0005,274/2	2061,00
366	100705_2,0004,633/1	657,20
367	100705_2,0004,631/1	3032,00
368	100705_2,0004,628/1	2953,00
369	100705_2,0004,625/1	1870,00
370	100705_2,0004,1008/1	956,90
371	100705_2,0004,623/1	1033,00
372	100705_2,0005,66	5761,00
373	100705_2,0005,67/1	11120,00
374	100705_2,0005,65	11880,00
375	100705_2,0021,227/1	323,20
376	100705_2,0004,651/1	2325,00
377	100705_2,0004,564	9,22
378	100705_2,0004,647/4	2248,00
379	100705_2,0004,649/1	1859,00