





# MIEJSCOWY PLAN ZAGOSPODAROWANIA PRZESTRZENNEGO DLA FRAGMENTU MIEJSCOWOŚCI IRENÓW

ZAŁĄCZNIK NR 1  
DO UCHWAŁY NR ..... RADY GMINY PARADYŻ  
Z DNIA ..... ROKU W SPRAWIE UCHWALENIA  
MIEJSCOWEGO PLANU ZAGOSPODAROWANIA PRZESTRZENNEGO  
DLA FRAGMENTU MIEJSCOWOŚCI IRENÓW

## OZNACZENIA OBOWIĄZUJĄCE

-  GRANICA OBSZARU OBJĘTEGO PLANEM
-  LINIA ROZGRANICZAJĄCA TERENY O RÓŻNYM PRZEZNACZENIU  
LUB RÓŻNYCH ZASADACH ZAGOSPODAROWANIA

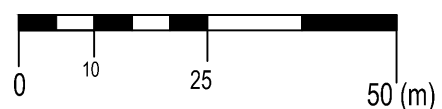
 NIEPRZEKRACZALNA LINIA ZABUDOWY

 ZWYMIAROWANE ODLEGŁOŚCI MIERZONE W METRACH

## SYMBOL PRZEZNACZENIA TERENU

 1U TEREN USŁUG

SKALA 1:1 000

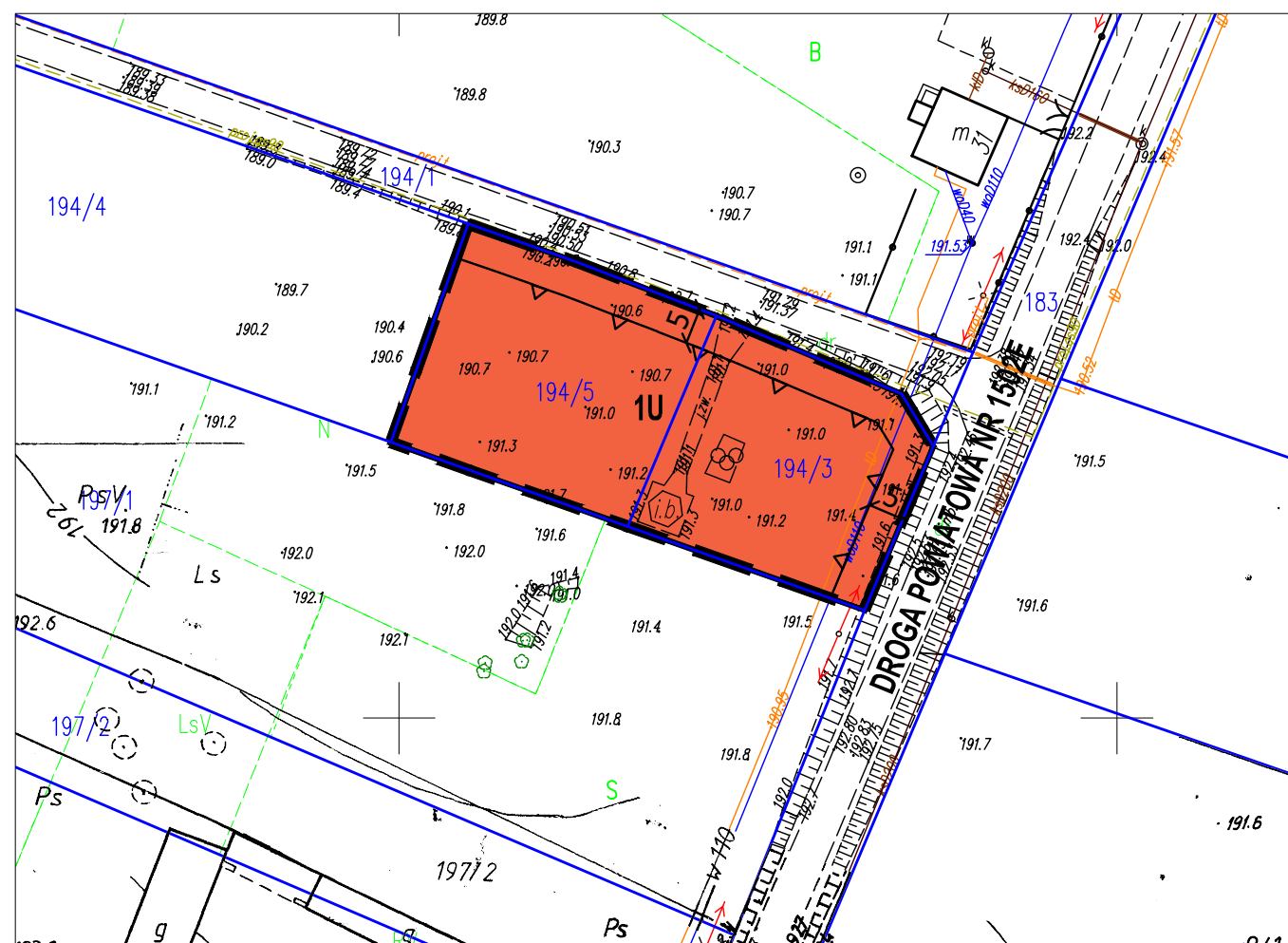
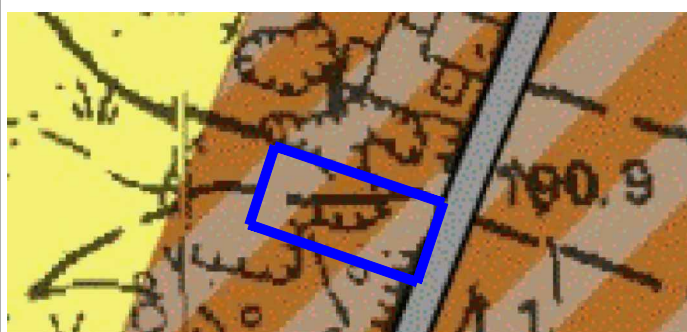





CAŁY OBSZAR OBJĘTY PLANEM ZLOKALIZOWANY JEST W GRANICACH:

- PILICZAŃSKIEGO OBSZARU CHRONIONEGO KRAJOBRAZU
- GŁÓWNEGO ZBIORNIKA WÓD PODZIEMNYCH NR 410 ZBIORNIK OPOCZNO

## WYRYS ZE STUDIUM UWARUNKOWAŃ I KIERUNKÓW ZAGOSPODAROWANIA PRZESTRZENNEGO GMINY PARADYŻ

 GRANICA OBSZARU OBJĘTEGO PLANEM



-  RMN TERENY ZABUDOWY ZAGRODOWEJ  
(Z DOPUSZCZENIEM ZABUDOWY MIESZKANIOWEJ JEDNORODZINNEJ  
I ZABUDOWY USŁUGOWEJ)
-  TERENY ROLNICZE
-  3123E DROGI POWIATOWE WRAZ Z NUMERACJĄ

UKŁAD WSPÓŁRZĘDNYCH: PL-2000  
PLAN SPORZĄDZONO Z WYKORZYSTANIEM URZĘDOWYCH  
KOPII MAP ZASADNICZYCH: NR LICENCJI GN.6642.2027.2024\_1007\_P